

Elnöki beszámoló


MMK Geodéziai és Geoinformatikai Tagozat
taggyűlése 2014.09.26.

2015.09.26.



Tisztelt Tagozati Tagok, Kedves Kollégák!

- **2013.VII.1:** a geodéziai tervezési és szakértői tevékenység kikerült az építésügyi és építésüggyel összefüggő szakmagyakorlási tevékenységről szóló kormányrendeletből.
- Az okokat már több formában részleteztük.
- Következmény => **tagozatunk korábban rendezett, stabil viszonyai bizonytalanná váltak.**
- Mindezek kihatottak ez elnökség munkájára is, a korábban ellátott feladatok nagy része okafogyottá vált.



Geodéziai tervezői és szakértői tevékenység jogi szabályozása


Tagozatunk elnöksége legfontosabb feladatának a tevékenység végzésének jogi szabályozását tartja, ennek létrejöttéig más célokat nem tűz ki. (mondjuk már 2 éve)

- 266/2013. (VII.11.) Korm. rendelet szerint a 2014. január 1-e előtt kiadott GD, SZGD jogosultságok 2015. december 31-ig érvényesek.
- Évenkénti névjegyzékbe vétel.
- Új jogosultság nem adható ki.
- Nincs továbbképzési kötelezettség.
- Időközben az IRM-nél továbbképzési kötelezettséget ír elő a vonatkozó VM rendelet.



1434/2013. (VII.11.) Korm. határozat

- A Kormány 1434/2013. (VII. 11.) Korm. határozata a szakmagyakorlókra vonatkozó ágazati jogszabályok felülvizsgálatáról
- A Kormány a mérnöki szakma minőségi garanciáinak megtartása és az egységes, valamennyi szakmagyakorlóra érvényes szabályozás kialakítása érdekében elrendeli **a Magyar Mérnöki Kamarával együttműködve** az alábbi tevékenységek felülvizsgálatát:
 - b) geodéziai tervezési tevékenység, birtokrendezői tevékenység.
- **Felelős: vidékfejlesztési miniszter**
- **Határidő: 2013. november 1.**



FM (VM)-MMK tárgyalások

- A jogalkotás FM Földügyi Főosztály kompetencia.
- A MMK elnöke, főtitkár és tagozatunk vezetése folyamatosan tárgyal, egyeztetett a jogalkotóval.
- Konszenzus a szabályozás két lépcsőben valósítható meg:
- a főbb előírásokhoz a földmérési és térképészeti tevékenységről szóló törvény (Fttv.) módosítása szükséges, **MEGTÖRTÉNT 2013 decemberében**
- majd ennek felhatalmazása alapján kormányrendelet szintű részletes szabályozás a második lépés. **Várhatóan a közeljövőben.**



Fttv. módosítás


- A földmérési törvény módosítását az Országgyűlés 2013. december 17-én elfogadta. (Hatályos 2013. dec. 31.)
- A törvény szerint a földmérési tevékenység két fő területből áll, az ingatlan-nyilvántartási célú és az egyéb célú földmérési tevékenységből.
- A törvény módosítása során az a jogalkotói szándék valósult meg, hogy e két tevékenység végzéséhez szükséges engedélyek hasonló szabályozással kerüljenek kiadásra, így az ingatlanrendező földmérő minősítés mellett megjelent a geodéziai tervező/szakértő minősítés is.



Fttv. geodéziai tervező/szakértő

29/B. § (1) Az állami ingatlan-nyilvántartási térképi adatbázisban változást nem eredményező egyéb célú geodéziai munkák irányítását és minőségbiztosítását geodéziai tervezői vagy geodéziai szakértői minősítéssel rendelkező személy végezheti. A geodéziai tervezői, valamint a geodéziai szakértői minősítéssel kapcsolatos eljárásban a miniszter által létrehozott Földmérő Minősítő Bizottság szakértőként jár el. A minősítés megadásáról a Földmérő Minősítő Bizottság szakértői véleménye alapján az e törvény felhatalmazása alapján kiadott kormányrendeletben meghatározott szerv hatósági jogkörében eljárva dönt.

(2) Az (1) bekezdésben meghatározott szerv a minősítettekről országos, bárki számára ingyenesen hozzáférhető nyilvántartást vezet....



Kérdés:

Mely szervezetet hatalmazza fel a kormányrendelet?

2015.09.26.



Fttv. geodéziai tervező/szakértő

- (4) Geodéziai tervezői vagy geodéziai szakértői minősítést az kaphat, aki
- a) megfelel az e törvény felhatalmazása alapján a Kormány által kiadott rendeletben meghatározott feltételeknek,
 - b) a földmérési, térképészeti tevékenységtől eltiltás hatálya alatt nem áll és
 - c) büntetlen előéletű.



Fttv. geodéziai tervező/szakértő

- (6) Az (1) bekezdés szerint megadott minősítés a megadástól számított öt évig érvényes. Az érvényesség meghosszabbításának feltétele:
 - a) a földmérési és térinformatikai államigazgatási szerv, illetve a kamara által akkreditált szakirányú továbbképzéseken vagy konferenciákon húsz továbbképzési pont megszerzése, és
 - b) a felsőfokú szakirányú végzettség igazolása.
- (7) A kamara által szervezett szakmai továbbképzésekért adható továbbképzési pontokat a kamara állapítja meg.

szakképzettségi
rendelet



Tagozati rendelet tervezet

- A törvény a szabályozás kereteit megadta.
- GGT elnökség: kormányrendeletre szükséges szempontok, javaslatok összeállítás még 2013 decemberében
- A dokumentáció a VM felé megküldésre került.
- Időközben, 2014 májusában megjelent az ingatlanrendező földmérő minősítést újra szabályozó VM rendelet. A jogalkotó kérte, hogy javaslatunkat dolgozzuk át úgy, hogy az tartalmilag és formailag is hasonló legyen az IRM szabályozáshoz. Megtettük, és július közepére elkészítettünk egy, már jogszabályszerű tervezetet.
- 2015 februárjára elkészült a tagozat végleges anyaga. (FAP pályázat keretében.)
- Ismertetése a „Mérnökgeodézia a XXI. században” konferencián, 2015. febr. 28-án. (tagozati honlapra is felkerült.)



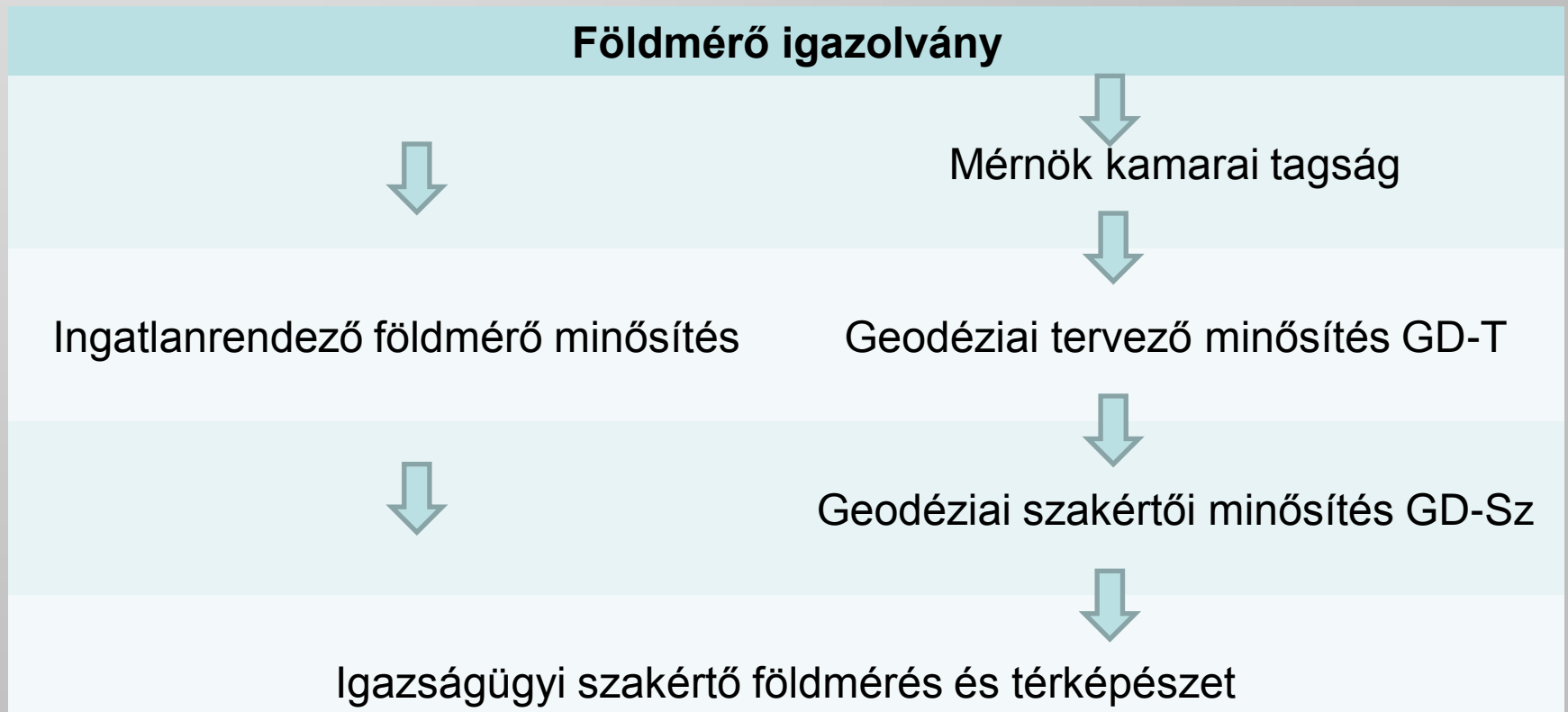
FM – MMK egyeztetések

- 2015 tavaszától MMK Főtitkár koordinálja a kamara részéről a jogalkotóval történő egyeztetéseket (dr. Virág Rudolf)
- Tagozati vélemények képviselete.
- Több forduló, fokozatosan közelednek az álláspontok.
- 2015. szeptember 21-én a FM tárcaközi egyeztetésre kiküldi a rendelet tervezetet.

Itt tartunk most, reméljük, hamarosan olvashatjuk a Magyar Közlönyben.



A földmérési és térképészeti munka végzésének jogosultságai (FM koncepció)



A tervezet ismertetése

Koós Tamás (FM Földügyi Főosztály) anyagát felhasználva

A tervezet az

- Fttv. előírásai, valamint
- a Magyar Mérnöki Kamara Geodéziai és Geoinformatikai Tagozata (MMK GGT) javaslata alapján,
- az építésügyi és az építésüggyel összefüggő szakmagyakorlási tevékenységekről szóló 266/2013. (VII. 11.) Korm. rendelet analógiájára épül fel.



A tervezet fejezetei

- 1.Általános rendelkezések
 - 2.Engedélyhez kötött szakmagyakorlási tevékenységek
 - 3.Jogosultságot megállapító és a névjegyzéket vezető szerv kijelölése és illetékessége
 - 4.Geodéziai tervezői és geodéziai szakértői tevékenység
 - 5.Általános szabályok
 - 6.Az engedélyezési eljárás
 - 7.Referencia munka
 - 8.Földmérő Minősítő Bizottság
 - 9.A szakmai minősítő vizsga
 - 10.Az egységes elektronikus névjegyzék vezetése
 - 11.Szakmagyakorlást végző cégek névjegyzéke
 - 12.A minősítés meghosszabbítása
 - 13.Továbbképzés
 - 14.A minősítés szüneteltetése
 - 15.A minősítés korlátozása és megszűnése
 - 16.A minősítés törlése
 - 17.Határon átnyúló szolgáltatásnyújtás
 - 18.Letelepedés szabadsága keretében nyújtott szolgáltatás
 - 19.Harmadik ország szolgáltatói
 - 20.Jogkövetkezmények
 - 21.Átmeneti és záró rendelkezések
- 2015.09.26.



Geodéziai tervező irányítás, minőségtanúsítás

Geodéziai tervezői minősítés szükséges az építmények tervezésével, megvalósításával, működtetésével, vizsgálatával kapcsolatos geodéziai feladatok **irányításához, minőségtanúsításához.**

Geodéziai tervezői irányításhoz, minőségtanúsításhoz kötött geodéziai feladatok meghatározása:

- a) építménytervezés célját szolgáló tervezési alaptérképek készítése,
- b) építmények geodéziai kitűzése, geodéziai művezetése,
- c) építési feladatok geodéziai irányítása és ellenőrzése,
- d) a megvalósult állapot geodéziai műszaki dokumentációjának elkészítése,
- e) közművezetékek geodéziai bemérése, **analóg alapanyagon lévő szakági térképek, helyszínrajzok digitális átalakítása**, térképezése,
- f) **műszaki térinformatikai rendszerek újonnan előállítandó térképi alapjainak létrehozása**, és azok változásvezetése
- g) településtervezéshez, területrendezéshez, településfejlesztéshez szükséges térképek készítése.



Geodéziai tervező munkavégzés

Természetes tereptárgyak, illetve építmények **mozgás- és deformáció vizsgálati méréseit**, **geodéziai tervezői** minősítéssel rendelkező földmérő végezheti.



Geodéziai szakértő

Geodéziai szakértői minősítéssel a szakterületen teljes körűen végezhető az építmények tervezésével, megvalósításával, működtetésével, vizsgálatával kapcsolatos **geodéziai vonatkozású kérdések ok-okozati összefüggéseinek magas szakmai színvonalú értékelése**, és mindezekkel kapcsolatban **szakértői vélemények készítése**, szakmai tanácsadás, javaslattétel.

Ez nem azonos a földmérési igazságügyi szakértővel!!!

Kis kitérő az igazságügyi földmérési szakértőkre.



2005. évi XLVII. törvény az igazságügyi szakértői tevékenységről

3.§. (3) **Igazságügyi szakértő az lehet, aki**

b) a kérelmében megjelölt **szakterületen** az igazságügyi szakértői tevékenység folytatásához meghatározott vagy azzal egyenértékű **képesítéssel** és - ha jogszabály eltérően nem rendelkezik - a képesítés megszerzésétől számított, **legalább ötéves szakirányú szakmai gyakorlattal rendelkezik,**

c) **a szakterületén működő szakmai kamara tagja, ha a tevékenység folytatásához a kötelező kamarai tagságot jogszabály előírja,**

f) a névjegyzékbe való felvételét követően **tagja** - törvény eltérő rendelkezésének hiányában - **a lakóhelye szerint illetékes területi igazságügyi szakértői kamarának**



9/2006. (II. 27.) IM rendelet az igazságügyi szakértői szakterületekről, valamint az azokhoz kapcsolódó képesítési és egyéb szakmai feltételekről

~~17. § (1) A 4. számú melléklet 8., 11 12. és 19. pontjaiban megjelölt szakterületeken a névjegyzékbe az vehető fel, aki~~

~~a) a **mérnöki kamara tagja** és~~

~~b) a 6. § (1) bekezdés c) pontjában megjelölt kérelmező kivételével a **mérnöki kamara által vezetett szakértői névjegyzékben** a szakterületnek megfelelő mérnöki kamarai szakterületen **érvényes bejegyzéssel rendelkezik.**~~

Hatályon kívül helyezve 2011.III.8.



4. melléklet

Szakterület megnevezése	Képesítési feltétel
12. földmérés és térképészet	a) okleveles geográfus vagy
	b) okleveles térképész vagy
	c) földmérő mérnök vagy
	d) okleveles földmérő és térinformatikai mérnök vagy
	e) okleveles építőmérnök vagy
	f) okleveles erdőmérnök vagy
	g) bánya- és geotechnikai mérnök



Jogosultságot megállapító és a névjegyzéket vezető szerv kijelölése és illetékessége

A geodéziai tervezők és geodéziai szakértők Fttv. 19/B. §-ban meghatározott közhiteles nyilvántartását a **Magyar Mérnöki Kamara** (MMK) a területi kamarák adatszolgáltatása alapján, országos összesítésben vezeti és honlapján folyamatosan ingyenesen hozzáférhetővé teszi.



Geodéziai tervezői tevékenység

Geodéziai tervező az a személy lehet, aki az Fttv. 29/B. § (4) bekezdés b) és c) pontjában foglalt feltételeknek megfelel, a lakóhelye szerinti **területi kamara tagja** és

a) **földmérő igazolvánnyal,**

b) a földmérési és térképészeti tevékenység végzéséhez szükséges szakképzettségről szóló 19/2013. (III. 21.) VM rendeletben meghatározott **felsőfokú szakirányú szakképzettséggel,**

c) egyetemi (MSc) végzettség esetén 3 év, főiskolai (BSc) végzettség esetén 5 év **szakmai gyakorlattal,**

d) a 11. §-ban meghatározott feltételeknek megfelelő **referencia munkákkal,** valamint

e) a 13. §-ban szakmai **minősítő vizsgával** (a továbbiakban: vizsga) rendelkezik.

Nincs mentor!

2015.09.26.



Geodéziai szakértői tevékenység

Geodéziai szakértő az a személy lehet aki

- a) egyetemi (MSc) végzettség esetén 8 év, főiskolai (BSc) végzettség esetén 10 év **szakmai gyakorlattal**,
- b) legalább 5 éve **geodéziai tervezői minősítéssel** és
- c) legalább 5 db, a 3. § (1) – (3) bekezdésben meghatározott referencia munka **irányítói tervezői gyakorlattal** rendelkezik.

Nincs vizsga!



Geodéziai tervezői és geodéziai szakértői tevékenység

A geodéziai tervezői minősítés betűjele: **GD-T**

A geodéziai szakértői minősítés betűjele: **GD-Sz**

Geodéziai tervezői, illetve geodéziai szakértői **tevékenységet az folytathat**, aki:

- **rendelkezik a MMK engedélyével,**
- **kamarai tagsága folytonos és**
- **továbbképzési időszakonként teljesíti a szakmai továbbképzést.**

Geodéziai tervezői és geodéziai szakértői tevékenységet **az cég végezhet**, amelynek **legalább egy tagja vagy munkavállalója rendelkezik** geodéziai tervezői, vagy geodéziai szakértői **minősítéssel**, és a tag vagy a munkavállaló a tevékenység tényleges végzésében részt vesz.

A cég által folytatható tevékenység terjedelme azonos a tag, munkavállaló jogosultságának terjedelmével.



Az engedélyezési eljárás

A geodéziai tervezői, illetve a geodéziai szakértői minősítés iránti **kérelmet** adatlapon, **a területi kamarához kell benyújtani.**

A kérelemhez **csatolni kell:**

a) a **szakmai önéletrajzot,**

b) az **oklevél másolatát,**

c) geodéziai tervezői minősítési kérelem esetében **referenciamunkák jegyzékét,**

d) a munkák közül a kérelmező által jelentősebbnek ítélt **öt munka tervtári dokumentációjának digitális másolatát,** nem módosítható digitális fájlformátumban,

e) geodéziai szakértői minősítési kérelem esetében a geodéziai tervezői minősítés megszerzését követően végzett, **a szakértői jártasságot alátámasztó szakmai tevékenység részletes bemutatását,**

f) a névjegyzékbe vételi eljárással kapcsolatos, **igazgatási szolgáltatási díj befizetésének igazolását,**

g) három hónapnál nem régebbi **hatósági erkölcsi bizonyítványt.**




Földmérő Minősítő Bizottság

A Bizottság felépítése (9 fő):

- **elnök,**
- **titkár** (a MMK tagjai, vagy alkalmazottai közül),
- **öt fő** a **MMK** szakmai tagozat tagjai közül,
- **egy-egy fő** földmérési szakirányú oktató a **szakirányú felsőoktatási** intézmények.

A Bizottság elnökét és a tagjait a miniszter 5 évre bízza meg.



A szakmai minősítő vizsga

Írásbeli és szóbeli vizsga.

A vizsga rendje.


Követelményeket a MMK honlapon közzéteszi.

A vizsga **díja 34 000 Ft.**




Az egységes elektronikus névjegyzék vezetése

- 30 napos változás bejelentési kötelezettség.
- A magánszemélyek és a cégek nyilvántartási számozási rendszere.



Szakmagyakorlást végző cégek névjegyzéke

- Cégek esetén bejelentés.
- Cégek nyilvántartására vonatkozó szabályozások.



A minősítés meghosszabbítása

- Fttv.-ben meghatározott feltételek fennállása esetén **alkalmanként 5 évvel** meghosszabbítja.
- A meghosszabbítási kérelem eljárásrendje.



Továbbképzés

- A miniszter által jóváhagyott, szakirányú **továbbképzéseket** az **MMK szervezi** a Továbbképzési Szabályzatában meghatározott szabályok szerint.
- A továbbképzés **más oktatásokkal, konferenciákkal és egyéb szakmai rendezvényekkel közös lebonyolítása során az MMK vonatkozó szabályzatának** előírásait kell alkalmazni.
- Az teljesíti a továbbképzési kötelezettségét, aki **évente legalább 4 pontot** és az **5 éves** továbbképzési időszakban összesen **legalább 20 pontot** ér el. **(Fttv: 5 év alatt 20 pont)**
- A továbbképzésen való részvételt a MMK a közhiteles nyilvántartásában vezeti és tartja nyilván.



A minősítés szüneteltetése

- A tevékenység folytatása a szakmagyakorló **kérelmére szüneteltethető**.
- A szünetelésre vonatkozó szabályok.



A minősítés korlátozása és megszűnése

A szakmaetikai panasz megtételére és annak kivizsgálására vonatkozó előírások.

Szakmaetikai okok miatt:

- a) írásbeli figyelmeztetés,
- b) a minősítés felfüggesztése 2 évre,
- c) a minősítést visszavonása.



A minősítés törlése

A nyilvántartásából törölni kell a minősített nyilvántartottat:

- a) kérelemre,
- b) elhalálozás esetén,
- c) ha meghosszabbítását nem kéri,
- d) ha az Fttv. alapján nem felel meg a feltételeknek,
- e) a továbbképzési kötelezettségét határidőt követően sem teljesíti,
- f) a minősítés jogerős visszavonása esetén,
- g) a szakmagyakorlási tevékenység engedélyezését követően merült fel olyan tény vagy adat, amely a tevékenység engedélyezését nem tette volna lehetővé,
- h) a bejelentésben valótlan adatközlést és hitelesítési nyilatkozatot tett a jogszabályban előírt feltételekkel való rendelkezéséről és ezt bármely hatáskörrel rendelkező hatóság által végzett ellenőrzés igazolja, i) a területi mérnöki kamarából kizárták,
- j) a tevékenység folytatásához szükséges jogosultsága felfüggesztésének időtartama alatt végez szakmagyakorlási tevékenységet,
- k) kamarai tagságának megszűnése esetén.



Határon átnyúló szolgáltatásnyújtás

EU-s normák alapján valamely tagállamban jogszerűen letelepedett és ott **szakmagyakorlási tevékenység végzésére jogosult szolgáltatóra vonatkozó szabályok.**



Letelepedés szabadsága keretében nyújtott szolgáltatás

EU-s tagállam állampolgár a **szakmagyakorlási tevékenység engedélyezése iránti kérelmére** vonatkozó szabályok.



Harmadik ország szolgáltatói

Harmadik országbeli szolgáltatók számára jogosultság az e rendeletben foglaltak szerint, **viszonosság alapján** állapítható meg.



Jogkövetkezmények

Adatváltozás bejelentési kötelezettségének eleget nem tevővel szembeni szankció (figyelmeztetés).

20 000 Ft bírság, ha 30 napon belül a figyelmeztetés ellenére sem tesz eleget a bejelentési kötelezettségnek.



Átmeneti és záró rendelkezések

Hatálybalépés 8 napon belül.

A **hatályát vesztik** a 2014. január 1-jét megelőzően geodéziai tervezési szakterületen, geodéziai szakértői szakterületen kiadott engedélyek.

A rendelet hatálybalépését megelőzően kiadott jogosultságok **átsorolásra kerülnek. Az átsorolást az MMK végzi, a felsőfokú szakirányú szakképzettség ellenőrzésével.**

A jogszabály alapján történő **átsorolásról igazolást kell díjmentesen** kiállítani a minősítéssel rendelkező részére.

Az **átsorolt** geodéziai tervezői és geodéziai szakértői **minősítések** a rendelet hatálybalépését követően **5 évig érvényesek.**



Felsőfokú szakirányú szakképzettség ellenőrzése

1. csoport: végzettségük megfelel a jelenleg hatályos szakképzettségügyi rendeletnek (19/2013. VM rendelet)

BME: földmérő szakos építőmérnökök,

GEO: földmérő és földrendező mérnökök

Kb. 90 %

2. csoport: végzettségük a korábbi szakképzettségügyi rendeletnek (21/1997. FM-HM) megfelel, de a mostani szerint vizsgálni kell. (leckeönyv, meghatározott tantárgycsoportok, 70 kredit/félévóra)

nem földmérő szakos építőmérnökök,

erdőmérnökök,

bányamérnökök.

Geodéziai szakmérnökivel valószínűleg nincs gond. GGT: **Szerzett jog**, átmeneti időszakot kell hagyni a szakképzettség kiegészítésére.

3. csoport: jogosultságukat jogszabályellenesen kapták (kevesen vannak)



Eddig a jogosultsági helyzetről volt szó, a továbbiakban arról, hogy mi egyebet teszünk.



Tagság folyamatos tájékoztatása, hírlevelek:

- A szakmánkat érintő fontosabb eseményekről, jogszabályi változásokról elektronikus hírlevélben tájékoztatjuk azokat a tagjainkat, akik e-mail címüket a MMK tagnyilvántartásában megadták.
- A hírlevelek a tagozati honlapra is felkerülnek.
- A tagok visszajelzése pozitív.



Tagozati honlap:

- Feladat a honlap folyamatos működtetése, a tartalom frissítése.
- Folyamatosan minden hír, esemény felkerül.
- A Fórum oldalt a tagság továbbra sem használja.



MÉDI (ajánlott díjak) on-line MÉDI:

- A 2015-re vonatkozó idő alapdíj meghatározásra került.
- Mind a MÉDI, mind az On-line MÉDI elérhető a tagozati és a MMK honlapon is.
- Módosítási javaslat az elmúlt évben nem érkezett.



Szakmai jogszabályok véleményezése:

- Részben már korábban érintettük ezt a témát.
- A szakmai jogszabályok előkészítése során általában véleményünket kérik.
- Javaslataink sok esetben beépültek a jogszabályokba, de az is előfordul, hogy véleményünk nem egyezik a jogalkotóéval.
- **E tevékenységünket nagyon fontosnak tartjuk, mert tagjaink alapvető érdeke, hogy munkájukat alapos, stabil jogi környezetben végezzék.**



Részvétel a MMK szervezeteiben

- MMK elnökség: Feilné Győry Zsuzsa
- Küldöttgyűlés: Csemniczky László, Kovács István, dr.Siki Zoltán, Holéczy Ernő
- Választmány: Holéczy Ernő
- MÉDI bizottság: Kovács István
- FMMK elnök: dr.Szepes András
- JNSZMMK alelnök: Hajdú György
- VMMK alelnök: Holéczy Ernő
- Több tagunk területi elnökségi tag is.

Szakterületünk súlyát növeli, ha minél többen töltenek be funkciót a MMK, területi kamrák szervezeteiben.



Részvétel az európai földmérők szervezetében (CLGE): (Felelős: dr. Siki Zoltán)

- MFTTT, MFGVE, MMK GGT közös felvétel az európai földmérők szervezetébe (2009-ben)
- Comité de Liaison des Géomètres Européens (CLGE)
- Council of European Geodetic Surveyors
- A költségek 1/3-1/3-1/3 arányban történő viselése, képviselet.
- Problémák. Nem a tagozaton múlnak.




Pályázat a MMK feladat alapú támogatására:

- A MMK feladat alapú finanszírozási rendszere biztosít forrásokat a tagozatoknak feladataik elvégzéséhez, pályázati formában.
- 2014-ben a korábban említett tervező/szakértő kormányrendelet kidolgozására vállalkoztunk.
- Pályázatunkat a MMK elfogadta.
- A munka a tagozati elnökség közreműködésével 2015. február 15-re elkészült.
- A készítők a munkadíjukról lemondtak > mérnökgeodéziai konferencia költségei.



Diplomadíj pályázat

- Tagozatunk vezetősége újabb diplomadíj pályázat kiírása mellett döntött.
- A kiírás szerint 2015. július 15-ig kellett beérkeznie a pályázatoknak.
- A határidőre 8 pályázat érkezett, 5 pályázat a BME Építőmérnöki Karról, 3 pályázat a NyME Geoinformatikai karról.
- Mindegyik pályázat színvonalas munka volt.
- Az elnökség döntése alapján egy MSc diplomamunka és kettő BSc diplomamunka került díjazásra. A többi pályázó díszoklevelet kapott.




Szakcsoportok,

- Egy megye kivételével mindenütt van szakcsoport, igen különböző aktivitással.
- A szakterület bizonytalan helyzete a szakcsoportok tevékenységét is negatívan érinti.
- Lazult a kapcsolat a szakcsoportok és a tagozat között. Nem rajtunk múlik. Igyekszünk eleget tenni a meghívásoknak.
- A jogosultsági helyzet rendezését követően újra felértékelődik a szakcsoport tevékenység. (pl. továbbképzések)




Létszám, jogosultsági helyzet:

- Az új MMK tagnyilvántartó rendszerhez nincs a tagozatoknak olyan követlen hozzáférési jogosultságuk, mint a korábbiaknál volt.
- Lekérdezéshez ugyanazt a nyilvános, az MMK honlapján található felületet használhatjuk, mint bárki más.
- Segítség a MMK titkárság részéről. Balogh Orsolya okl. építőmérnök, tagozati felelős.
- Aktív geodéziai tervező/szakértő jogosultsággal (GD-T, SzGD) 650 fő rendelkezik, 62 fővel kevesebb, mint egy éve. (2 év alatt 110 fő)
- **A csökkenés egyik oka, hogy a telekalakítások kikerültek a GD körből, s sok kollégánk szünetelteti jogosultságát.**
- **A tagozat aktív taglétszáma 1131 fő, egy évvel ezelőtt 1188 fő volt. (A csökkenés 57 fő, a tagság bízik a helyzet javulásában.)**



Etikai ügyek

- Az elmúlt egy évben tagozatunk véleményét etikai ügyben nem kérték ki.



Kapcsolattartás más társadalmi szervezetekkel:

Magyar Földmérési Térképészeti és Távérzékelési Társaság

- Kapcsolat a továbbképzési programok szervezésében és a CLGE tagságban.
- MFTTT IB > dr.Siki Zoltán (MMK GGT elnökhelyettes)

Magyar Földmérési és Geoinformatikai Vállalkozások Egyesülete

- Jelentős átfedés van tagjaink között, s céljaink is nagyon hasonlóak.
- CLGE együttműködés.

Műszaki Térinformatikai Egyesülettel

- Évek óta közösen képviseltük a közmű szabályozás megújítását.
- Végre eredménnyel.



Felsőoktatás:

- Tagozatunk továbbra is szoros kapcsolatot tart fenn a két szakmai felsőoktatási intézményünkkel.
- BME Építőmérnöki Kar
- Óbudai Egyetem Alba Regia Műszaki Kar (GEO)



A tagozat gazdálkodása

- 400 eFt működési költség a MMK-tól
- 2014. évi nyitó pénzkészlet: 1789 eFt
- 2014. évi záró pénzkészlet: 2084 eFt
- Pénzügyi stabilitás megőrzése
 - Tisztségviselők tiszteletdíjukról lemondanak a tagozat javára
 - Költségtérítést nem veszünk fel
 - Több esetben a szakértői tevékenységért járó díjak is a tagozat költségkeretét növelték.





Teendők, ha végre nem a jogosultsági helyzet rendezésére kell koncentrálni


2015.09.26.



A Kormány 1567/2015. (IX. 4.) Korm. Határozata az építésügy átalakítását célzó intézkedési tervről és a hozzá kapcsolódó feladatokról


2.1. Az érintett szakmai szervezetek bevonásával **ki kell dolgozni** az Építészeti, Mérnöki Tervezési és Szolgáltatási Rendszert és **a hozzá kapcsolódó minimális tervezői díjszabást**, az érintett jogszabályok módosítását.  **geodézia is**


6.3. Létre kell hozni az E-építési keretrendszert kiszolgáló, az építésügyi adatgyűjtést és megjelenítést támogató **3D Magyarország rendszert**, a Lechner Tudásközpont Területi, Építészeti és Informatikai Nonprofit Kft. közreműködésével és a Földmérési és Távérzékelési Intézet bevonásával.  **feladat a geodétáknak is**


7.2. Az egységes, egymásra épülő tervhierarchia megteremtése érdekében el kell készíteni a területrendezési tervek módosításához a településrendezési tervezéssel szinkronban lévő, **adattartalmában módosított állami ingatlan-nyilvántartási térképi adatbázist**, az állami topográfiai térképi adatbázist az állami távérzékelési adatbázist és ezek **ingyenes szolgáltatását** a tervezéshez.  **érinti a földmérést is**



A Kormány 1567/2015. (IX. 4.) Korm. Határozata az építésügy átalakítását célzó intézkedési tervről és a hozzá kapcsolódó feladatokról

7.6. **Ki kell dolgozni** a települési önkormányzatok településfejlesztési dokumentumai és településrendezési eszközei elkészítéséhez szükséges, **az állami ingatlan-nyilvántartási térképi adatbázis**, az állami topográfiai térképi adatbázis, és az állami távérzékelési adatbázis **díjmentességét biztosító jogszabályi és finanszírozási feltételeket.**  **jelentős hatása lehet a szakterületünkre**

8.1. a) **el kell készíteni** a településfejlesztési és településrendezési szempontú átfogó **Országos Külterületi Beépítés-katasztert,**  **feladat**



e-közmű

324/2013. Korm. rendelet

- Nagy előrelépés, de további teendők vannak
- **Kivitelezési, tervezési szint, vektoros adatok**
- **Műszaki alaptérkép**



Mérnökgeodéziai jogszabály

- 38. § (1)** Felhatalmazást kap a kormány, hogy rendeletben
- i) állapítsa meg az egyéb célú földmérési és térképészeti tevékenység végzésének részletes szabályait és követelményrendszerét,**

M.2 Tervezési segédlet  **jogszabály**

Koordináció, előkészítés: GGT

Hatalmas feladat a tagozatnak!



Továbbképzés

Jelentős szerepünk lesz abban, hogy tagjaink valóban hasznos, új információkat, tudást biztosító továbbképzéseket kapjanak.

Szintén fontos feladat a tagozatnak és a szakcsoportoknak.




Zárszó

Bízunk abban, hogy két év kényszerpihenő után újból hasznos, a szakma, tagjaink számára fontos feladatokkal tudunk foglalkozni. Mindennek az alapja a rendezett jogosultsági helyzet.




2013



2015.09.26.

www.karikaturak.eu



2014 - 2015

2015.09.26



20??

2015.09.26.



Köszönöm, hogy meghallgattak, kérem a beszámolóom elfogadását !

2015.09.26.

